



CONOCIENDO

Chiapas



Octava
edición



**INSTITUTO NACIONAL
DE ESTADÍSTICA Y GEOGRAFÍA**

Índice

¿Cómo somos?	1
Nuestro territorio y su medio ambiente...	4
Mapa de la entidad	6
¿A qué nos dedicamos?	8
¿Cómo nos organizamos?	10

DR © 2018,

Instituto Nacional de Estadística y Geografía
Edificio Sede

Av. Héroe de Nacozari Sur Núm. 2301
Fraccionamiento Jardines del Parque, 20276, Aguascalientes,
Aguascalientes, Aguascalientes, entre la calle INEGI,
Avenida del Lago y Avenida Paseo de las Garzas.

www.inegi.org.mx
atencion.usuarios@inegi.org.mx

Conociendo Chiapas. Octava edición

Impreso en México
Printed in Mexico

¿Cómo somos?



De cada **100 hogares**
92 son familiares,
7 están formados
por una sola persona
y **1** por personas sin
ningún parentesco.

En promedio tienen
4 integrantes.



76% de los hogares
tienen como jefe
a un hombre y
24% a una mujer.



De cada 100 personas de 12 años y más de edad



34

son
solteras.



33

son
casadas.



23

están en
unión
libre.




10

son
separadas,
divorciadas
o viudas.



18.7% de los nacimientos registrados en la entidad corresponden a madres menores de 20 años de edad; la proporción nacional es de 17.8 por ciento.

Cada hora se registran **2** matrimonios y **16** nacimientos.



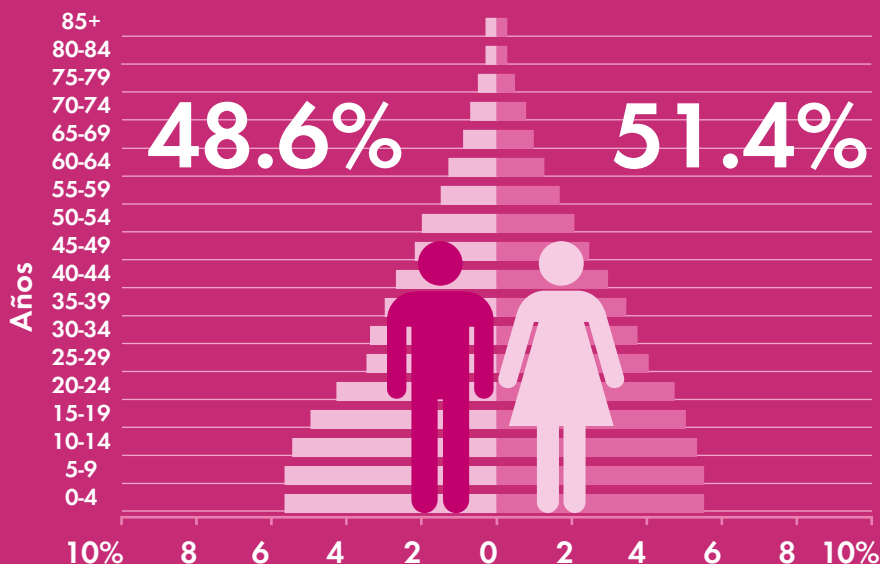
De cada 100 personas, **82** están afiliadas a servicios de salud.

El dato nacional es de 82 de cada 100.



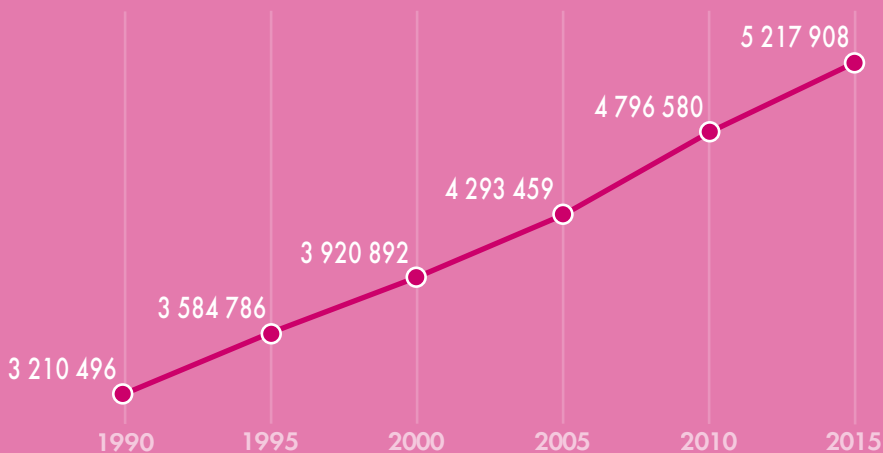
1 755 515 son usuarios de internet. De ellos, **51.6%** son hombres y **48.4%** mujeres. En el país, 49.2 y 50.8% respectivamente.

Composición por edad y sexo



Chiapas tiene **5 217 908** habitantes.
 Representan **4.4%** de la población nacional.
 La edad mediana es de **23** años.

Población total de 1990 a 2015



INEGI. Conociendo Chiapas Octava edición, 2018.



Nuestro territorio y su medio ambiente...



Chiapas tiene **3.7%** de extensión territorial con respecto al total nacional.

Colinda al **norte** con Tabasco, **este** con la República de Guatemala, **sur** con la República de Guatemala y el Océano Pacífico, y al **oeste** con el Océano Pacífico, Oaxaca y Veracruz de Ignacio de la Llave.

Tiene **123** municipios y **26 404** localidades urbanas y rurales.

La mayor parte de su territorio presenta **climas cálido húmedo** con abundante lluvia en verano y **cálido subhúmedo** con lluvia en verano.



Pertenece a dos regiones hidrológicas: **Grijalva-Usumacinta** y **Costa de Chiapas**.



25.6% de la superficie estatal son terrenos para la agricultura, zonas urbanas, áreas sin vegetación y presas o lagunas; el resto está cubierta por vegetación natural.



Sus principales elevaciones son



Nombre	Metros sobre el nivel del mar
Volcán Tacaná	4 080
Cerro El Malé	3 040
Cordón Paxtal	2 900
Cerro Tzontehuitz	2 800
Cerro Huitepec	2 720

Su principal corriente de agua es el Río Grijalva (con cerca de **600** kilómetros de longitud).



Su cuerpo de agua más extenso es la **Presa Belisario Domínguez**, ubicada al **centro-sur** de la entidad.



Su temperatura media anual es de **24 grados centígrados**.



Su precipitación promedio anual es de **1 000 milímetros**.

CONOCIENDO

Chiapas

Octava edición


VERACRUZ DE IGNACIO DE LA LLAVE

TABASCO

OAXACA

OCEANO PACIFICO

Escala gráfica





Simbología


- ★ CAPITAL DEL ESTADO
- TUXTLA GUTIÉRREZ (Cabecera municipal con más de 50 000 habitantes)
- Las Margaritas (Cabecera municipal de 3 000 a 50 000 habitantes)
- Aeropuerto internacional
- Límite internacional
- Límite estatal
- Límite municipal
- Carretera federal
- Carretera estatal
- Lago, laguna o presa
- Corriente de agua
- Elevación principal
- Volcán
- Puerto de altura

CROQUIS DE UBICACIÓN



NOTA: Los límites representados en este mapa corresponden al Marco Geoestadístico Nacional versión junio de 2018. El criterio con el que se incluyeron las carreteras en este mapa obedece principalmente a la conexión entre las cabeceras municipales representadas.

Rangos de elevación en metros

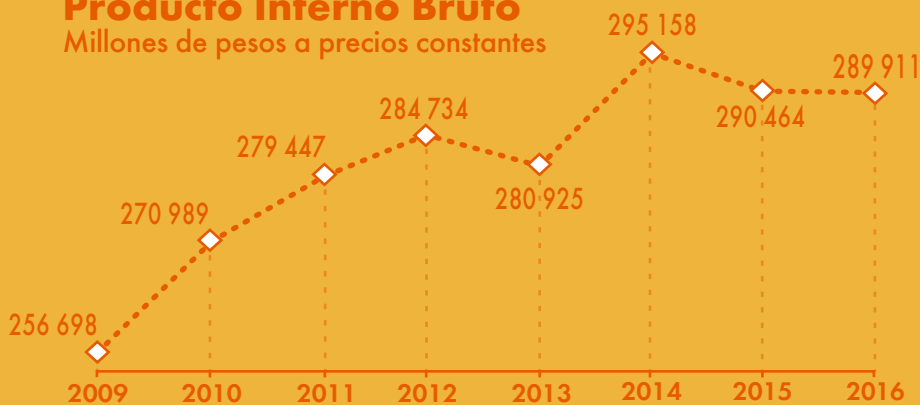


¿A qué nos dedicamos?

El Producto Interno Bruto (PIB) de Chiapas representa **1.7%** con respecto al PIB nacional (2016).

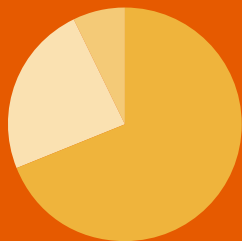
Producto Interno Bruto

Millones de pesos a precios constantes



De cada 100 pesos aportados a la economía de Chiapas, **69.05** son por actividades terciarias, **23.95** por las secundarias, y **6.99** por las primarias.

Nota: la suma de los parciales puede no coincidir con el total debido al redondeo de las cifras.



Hay **155 280** establecimientos. **50** de cada 100 se dedican al comercio al por menor.

97 de cada **100** establecimientos son microempresas.



La actividad más importante de la entidad es la fabricación de productos químicos básicos con **32.6%** del valor de la producción total.



De cada 100 personas económicamente activas, **97** están ocupadas.

De cada 100 personas ocupadas **45** trabajan en el comercio y los servicios, **45** son trabajadores subordinados con remuneración y **34** se ubican en micronegocios.

Las actividades económicas con la mayor proporción de mujeres son los




servicios de alojamiento y de preparación de alimentos y bebidas, con **68.3%**



y el comercio al por menor, con **61.5** por ciento.

¿Cómo nos organizamos?

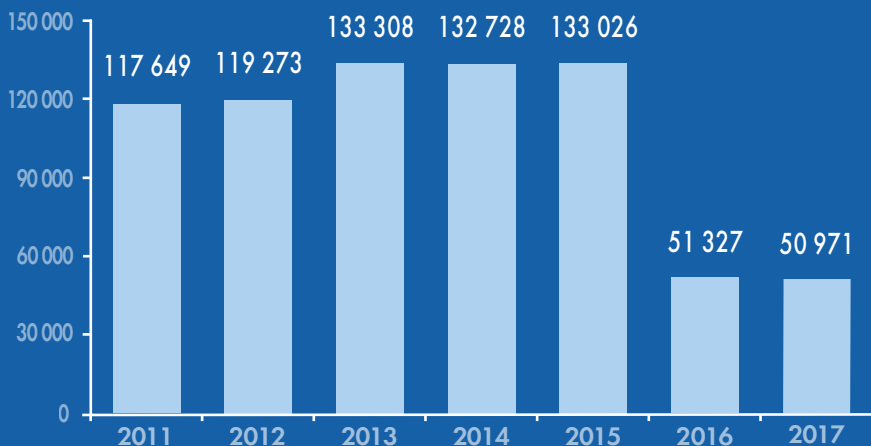


En la administración pública estatal hay **81** instituciones, **42** son paraestatales y **39** centrales.

50 971 personas laboran en sus instituciones.
43 de cada 100 son mujeres.



Personal en la administración pública estatal






60 de cada 100 trámites atendidos en instancias gubernamentales son por consulta médica.

9 609 personas están empleadas en funciones de seguridad pública estatal, de las cuales **75%** son hombres.



Hay **14** centros penitenciarios en la entidad con capacidad instalada para **4 848** personas.

3 de cada 10 personas que trabajan en la administración pública municipal son mujeres.



76% de la población de la capital de la entidad considera que vivir en su ciudad es inseguro.



En Chiapas hay **15 631** víctimas de delito por cada 100 mil habitantes; **30** de cada 100, afectadas por robos en casa-habitación.

53.7% de los propietarios de establecimientos considera que el principal problema de la entidad es la inseguridad y la delincuencia.



El gobierno estatal ejerce **31** programas en favor del medio ambiente. **15** de ellos son para biodiversidad y ecosistemas.



Fuentes:

- INEGI. *Encuesta Intercensal 2015*.
- INEGI. *Estadísticas de natalidad 2016*.
- INEGI. *Estadísticas de nupcialidad 2016*.
- INEGI. *Censos de Población y Vivienda 1990, 2000 y 2010*.
- INEGI. *Conteo de Población y Vivienda 1995 y 2005*.
- INEGI. *Encuesta Nacional sobre Disponibilidad y Uso de Tecnologías de la Información en los Hogares (ENDUTIH) 2017*.
- INEGI. *Mapa Digital de México*.
- INEGI. *Catálogo Único de Claves de Áreas Geostatísticas Estatales, Municipales y Localidades*. A agosto de 2018.
- INEGI. *Conjunto de datos vectoriales de uso del suelo y vegetación escala 1:250 000, serie VI (capa unión)*. Proyección cartográfica: Albers Equiárea. Superficie estatal: *Marco Geoestadístico Mexicano 2017*.
- INEGI. *Continuo Nacional del Conjunto de Datos Geográficos de la Carta Hidrológica de Aguas Superficiales escala 1:250 000, serie I*.
- INEGI. *Carta topográfica escala 1:50 000, serie III*.
- INEGI. *Red hidrográfica, escala 1:50 000*.
- INEGI. *Sistema de Cuentas Nacionales de México. Producto Interno Bruto por Entidad Federativa*.
- INEGI. *Censos Económicos 2014*.
- INEGI. *Encuesta Nacional de Ocupación y Empleo. Indicadores estratégicos*. Segundo trimestre de 2018.
- INEGI. *Encuesta Nacional de Ocupación y Empleo. Tabulados interactivos/Población ocupada*. Segundo trimestre de 2018.
- INEGI. *Censo Nacional de Gobierno, Seguridad Pública y Sistema Penitenciario Estatales 2017*.
- INEGI. *Censo Nacional de Gobiernos Municipales y Delegacionales 2017*.
- INEGI. *Encuesta Nacional de Seguridad Pública Urbana (ENSU)*. Tercer trimestre de 2018.
- INEGI. *Encuesta Nacional de Victimización de Empresas (ENVE) 2016*.
- INEGI. *Encuesta Nacional de Victimización y Percepción sobre Seguridad Pública (ENVIPE) 2018*.

**El INEGI genera información
de calidad, pertinente,
veraz y oportuna.**

Conociendo México

**01 800 111 46 34
www.inegi.org.mx
atencion.usuarios@inegi.org.mx**

f i t v INEGI Informa